



BILTEN

XIV KUP

JADRANSKO - PODUNAVSKIH ZEMALJA



NACIONALNI PARKOVI
CRNE GORE

MOJKOVAC, 01 – 04. AVGUST 2024.

SAVEZ SPORTSKO RIBOLOVNIH ORGANIZACIJA CRNE GORE

NACIONALNIM SAVEZIMA JADRANSKO - PODUNAVSKIH ZEMALJA

Poštovani prijatelji,

Dozvolite mi da Vas u ime Saveza sportskih ribolovnih organizacija Crne Gore pozovem da uzmete učešće na 14. KUP-u Jadransko - podunavskih zemalja koji organizuje članica RAJP-a Crna Gora, u disciplini „mušičarenje“ (Fly fishing). Kup će se održati u periodu 01- 04. avgusta 2024. godine u Mojkovcu, gradu na sjeveru Crne Gore. Propozicije o načinu lova, informacije o smještaju, prijave i ostale informacije možete pronaći u Biltenu koji Vam dostavljamo u prilogu pisma. U nadi da ćete se pridružiti u sportskom nadmetanju sa zemljama Jadransko-podunavske regije, očekujemo učešće Vaše zemlje i molim Vas da, ukoliko odlučite da učestvujete na ovom takmičenju, na vrijeme prijavite Vaše ekipe. Želimo Vam dobrodošlicu u našu zemlju i prijatan boravak. Bistro!

Dragan Lili Brajović

Predsjednik Saveza sportsko ribolovnih organizacija Crne Gore

Poštovani sportski prijatelji,

Pripala mi je izuzetna čast i zadovoljstvo da Vas pozdravim u ime organizacionog odbora Kupa Jadransko Podunavskih zemalja u sportskom ribolovu u disciplini mušičarenje. Crnoj Gori je pripala čast ove godine da bude domaćin ovako prestižnog takmičenja. Ovaj put, takmičenje će se organizovati na našoj ljepotici Tari i Biogradskom jezeru. Poznatim po svojoj netaknutoj prirodi i autohtonim endemskim salamonidima, vode koje će sigurno zarobiti vaša mušičarska srca. Organizator Kupa ove godine je SSROCG dok je tehnički organizator, naši i vaši SRK "Tara" i Srffk „Ravnjak“ i grad Mojkovac, koji su po prvi put, organizatori jednog ovakvog međunarodnog takmičenja u sportskom ribolovu. Želja nam je da i ove godine nastavimo druženja, učvrstimo naša sportska prijateljstva i da Vam u najboljem svijetlu predstavimo Crnu Goru, Mojkovac i naše vode. Nadamo se i vjerujemo da ćemo biti dobri domaćini, a na takmičenju koje smo organizovali, želimo svima puno sportske sreće, a neka pobijede oni koji su najbolji.

Petar Vučinić

Predsjednik organizacionog odbora XIV Jadransko podunavskog Kupa

MOJKOVAC

Na prostoru između planina Bjelasice, Sinjajevine i Prošćenskih planina, nacionalnih parkova „Biogradska gora“ i „Durmitor“, na obali najljepše evropske rijeke Tare, nalazi se Mojkovac, oaza prirodnih ljepota. Ovdje vas očekuje skoro netaknuta divlja priroda, bogat biljni i životinjski svijet, usamljena planinska sela i spokojni život u katunima. Isplati se otkriti, doživjeti i uživati u najbolje čuvanoj planinskoj tajni. Možete se radovati potpunom užitku u prirodi, uvijek u kombinaciji sa avanturističkim duhom i srdačnim gostoprimstvom. Na relativno malom prostoru, možete upoznati jedinstvene pejzaže šuma i livada, planinskih vrhova niz čije se obronke pjenušaju čisti planinski potoci.



Kulturno-istorijsko nasleđe čine arheološki lokaliteti srednjovjekovnog Brskova, sakralni spomenici, moderni objekti, tradicionalne seoske kuće, katunska naselja... Skoro milenijumsko trajanje na prostoru koji je samo priroda mogla da podari ostavilo je tragove materijalne i duhovne kulture. Sa tradicionalnim nasleđem i modernim dostignućima možete na svakom koraku osjetiti spontanu srdačnost domicilnog stanovništva, koje i te kako zna sresti, ugostiti, sprijateljiti se i ispratiti drage goste.




DOBRO DOŠLI

Mojkovac

RIJEKA TARA

Tara je najveća rijeka u Crnoj Gori, koja predstavlja najveći prirodni rezervat pitke vode u Evropi. Rijeka Tara je duga 158 km, i ima čak 14 pritoka, kao i nevjerovatnih 69 brzaka, pa ni ne čudi što je najpopularnija destinacija za rafting u cijeloj Crnoj Gori. Još jedna odlika, koja samo doprinosi njenom divljenju i netaknutom opisu su vodopadi – njih čak 40, od kojih se najviše izdvajaju Crna Vrela, Bijela Vrela, Đavolje Lazi, Sokolovina i Bijeli Kamen. Kristalno čista, bujna planinska rijeka Tara nastaje od slivanja dvije rijeke Veruše i Opasnice, tekući u sjevernom smjeru teritorijom Crne Gore, dalje Bosnom i Hercegovinom, gdje se spaja sa rijekom Pivom, obrazujući drugu rijeku Drinu.

Kanjon rijeke Tare u Crnoj Gori podrazumijeva jedan od najfascinantnijih prizora u Evropi, ako ne i na cijelom svijetu. Tirkizno plava boja kristalno čiste vode siječe sjevernu ivicu Nacionalnog parka Durmitor, i formira 1300 m dubok kanjon – čudo prirode koje je samo po sebi dovoljna pozivnica za istraživanje za sve ljubitelje avanture i prirode.




Poznat još i kao “Suza Evrope”, kanjon rijeke Tare je najduži kanjon u Evropi, a na svjetskom nivou dolazi samo iza “Grand” kanjona na rijeci Kolorado. Kanjon rijeke Tare predstavlja jedan od rijetkih prizora koji vas zaista ostavlja bez daha. Pored toga što je riječ o jednom od nesumnjivo najljepših prizora kada je u pitanju priroda Crne Gore, ljepota kanjona Tare je takođe prepoznata od strane organizacije UNESCO. Već davne 1977. godine, kanjon Tare je postao dio programa “Čovjek i Biosfera”, zahvaljujući svojoj raznovrsnoj flori i fauni.

Vrste ribe poput pastrmke, mladice i lipljena, i drugih životinja poput orlova, lešinara, medvjeda, vukova i lisica, pronalaze trajno utočište u divljini koja okružuje kanjon Tare. Šume oko kanjona obiluju drvećem hrasta, crnog bora i jasena, dok je voda rijeke čista i pitka duž cijelog svog toka, što je samo još jedan pokazatelj netaknute prirode ovog područja.

BIOGRADSKO JEZERO

U samom središtu Biogradske gore nalazi se, možda „najromantičnije“ Biogradsko jezero. Zimi jezero pokriva debeli led i po njemu šetaju jeleni i košute. Prostor oko jezera je uređen, lako pristupačan i sve više je meta turista iz zemlje i svijeta. Mnogi stručnjaci, domaći i strani, smatraju ga najljepšim jezerom na Balkanskom poluostrvu. Riječ je o jedinstvenom hramu prirode.



Najveće crnogorsko planinsko jezero leži u dubokom tragu nekadašnjih lednika, na nadmorskoj visini od 1094 metra, a svojom kristalno bistrom vodom napajaju ga Biogradska rijeka i potok Bendovac. Jezero je dugačko 1100, a široko 410 metara, sa prosječnom dubinom od 4.5 metra, što ga čini pogodnim za vožnju čamcima i uživanje u čistom planinskom vazduhu i nevjerovatnim prizorima odraza okolnih planina u smaragdnoj boji jezera.



Ovdje se priroda sama stara o sebi, a ljudi se brinu da taj sklad niko ne naruši. Iako je jezero otvoreno za posjetioce, strogo se kontrolišu da ljudski uticaj na ovaj predio bude što manji, kako bi Biogradska gora i njeno jezero zauvijek sačuvali iskonsku ljepotu i čistotu.

Jezero je veoma bogato ribom, najviše potočnom pastrmkom i jezerskom zlatovkom.

TAKMIČARSKA STAZA

Takmičarska staza za XIV Jadransko Podunavski Kup u disciplini mušičarenje, planirana je u saradnji sa Nacionalnim Parkom "Biogradska gora" kao jednim od partnera ovog takmičenja da se nalazi na revirima na rijeci Tari kako u samom Nacionalnom parku tako i u reviru na teritoriji Opštine Mojkovac u administrativnim granicama kojima upravlja SRK "Tara" iz Mojkovca. Na rijeci Tari planirana su dva sektora, dok bi treći sektor se nalazio na Biogradskom jezeru u samom srcu Nacionalnog Parka.

SEKTOR A



Jedna od 3 poslednje prašume u Evropi, mjesto gdje čovjek još uvijek uzmiče pred prirodom, još od 1878, ukazom knjaza Nikole Petrovića, posebno je čuvano mjesto u Crnoj Gori i jedan od kandidata za Svjetsku prirodnu baštinu. Ovaj nedirnuti kutak ljepote i raskoš prirode, u svojim drevnim šumama krije i pravi dragulj – Biogradsko jezero.

Jezero je duagčko 1100, a široko 410 metara, sa prosječnom dubinom od 4.5 metra, što ga čini pogodnim za vožnju čamcima i uživanje u čistom planinskom vazduhu i nevjerovatnim prizorima odraza okolnih planina u smaragdnoj boji jezera.

Pješačkom stazom oko jezera možete sresti mnoge zaljubljenike u prirodu iz svih krajeva svijeta, uživati svim čulima i naučiti mnogo o Biogradskoj gori i njenim divljim stanovnicima.

Ovdje se priroda sama stara o sebi, a ljudi se brinu da taj sklad niko ne naruši. Iako je jezero otvoreno za posjetioci, strogo se kontroliše da ljudski uticaj na ovaj endemski predio bude što manji, kako bi Biogradska gora i njeno jezero zauvijek sačuvali iskonsku ljepotu i čistotu.

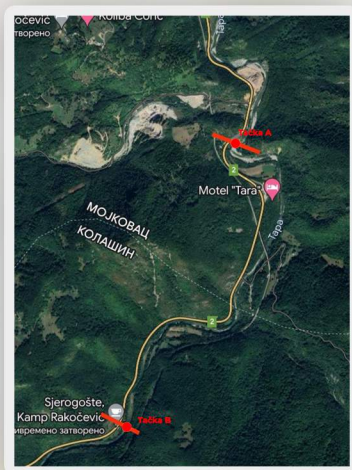
TAKMIČARSKA STAZA

SEKTOR B

Rijeka Tara – dio u Nacionalnom Parku Biogradska gora, od Kampa Rakočevića do uliva Štitaričke rijeke u rijeku Taru. Dužina 3,5 km.

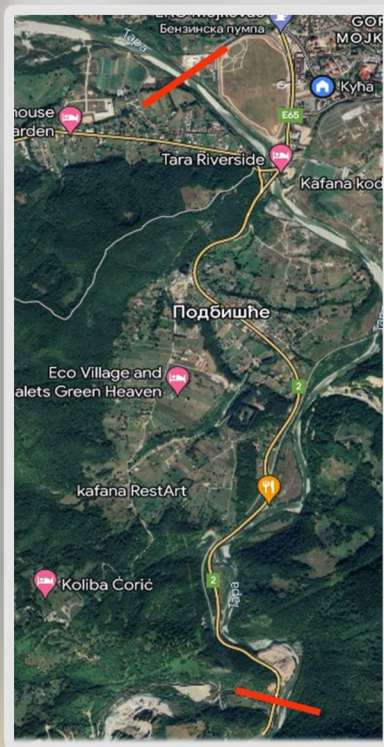
Tara, poznata kao “Suza Evrope” zbog izuzetno čiste vode, bogata je ribom salamoidnih (plemenitih) vrsta. Obzirom da se ribolov odvija i u zoni Nacionalnog Parka, te da je kanjon rijeke Tare drugi po veličini u svijetu (najviša tačka kanjona je 1300m), u kombinaciji sa divljom, netaknutom prirodom i predivnim pejzažima, čini ribolov istinskom avanturom.

Najzastupljenije vrste ribe: Potočna pastrmka, mladica , lipljan.



TAKMIČARSKA STAZA

SEKTOR C



Rijeka Tara –dio u Mojkovcu (revir), od uliva Štitaričke rijeke u rijeku Taru do kolektora za prečišćavanje otpadnih voda u Mojkovcu, 200m ispod Starog zidanog mosta u Mojkovcu. Dužina 4.5km.

Rijeka broj jedan za mušičarenje je Tara. Zašto? Odgovor je prilično jednostavan. Prvo, voda je vrlo čista i pitka, okolina je šarmantna i netaknuta. Pored toga, rijeka je bogata ribom, prije svega lipljenom. Rijeka je, takođe, bogata pastrmkom i mladicom.

Fly fishing zona proteže se na 4.5 km. Duž cijele zone vodi Jadranski put. Uzvodna granica prolazi odmah pored Nacionalnog parka Biogradska Gora, koji je jedan od najstarijih Nacionalnih parkova u Evropi. Zona koja se nalazi nizvodno proteže se do Mojkovca. Tok rijeke obiluje brzacima i mirnim dijelovima koji su savršeno mjesto za mušičarenje pastrmke i lipljena.

Obala rijeke je slobodna, pristupačna i kamenita. U zoni se nalazi i nekoliko dubokih virova u kojima možete naići na džinovske primjerke ribe poput mladice (Hucho hucho).

Prozirnost i fizički kvalitet vode su odlični. Ispod Starog mosta na ulazu u grad nalaze se izvrsni primjerci pastrmke i lipljena. Od Starog mosta do Zelenog mosta, voda je bogata lipljenom. Uzvodno od Zelenog mosta do Batova Vira nalazi se dio zone koji je zahtjevniji za obilazak, ali je stoga idealan za one koji žele da uloviti kapitalne primjerke ribe. Ako nastavite dalje, doći ćete do Okruglaša i Zakršnice, a dalje uzvodno naići ćete na vrlo pristupačan teren sve do kraja zone.

TAKMIČARSKA STAZA

REZERVNA STAZA



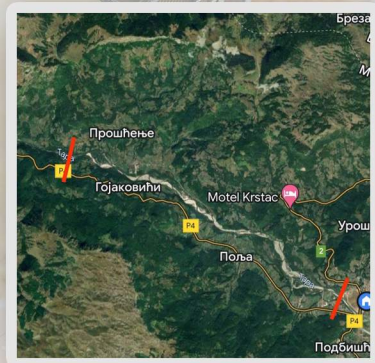
Rijeka Tara – (Gostilovina – od Mosta u Kaludri do Tmajevca). Dužina staze 3,5km.

Veoma atraktivan dio rijeke Tare u administrativnim granicama Opštine Mojkovac. Pristupačan put, ravne i pristupačne obale odlikuju ovaj dio terena rijeke Tare. Poseban doživljaj predstavlja dio koji ulazi u kanjon rijeke i vodi sve do čuvenog Tmajevca gdje se i nalazi administrativna granica rijeke koja pripada Mojkovcu.

Napomena: Staza će se koristiti jedino u slučaju da hidro-tehnički uslovi na jezeru ne dozvole takmičenje.

TRENING STAZA

Trening staza nalaziće se na prostoru od kraja revir staze u Mojkovcu (Kolektor za prečišćavanje otpadnih voda 100m ispod Starog Mosta u Mojkovcu do visećeg mosta u Kaludri). Dužina trening staze 10 km. Na tom prostoru inače slobodnoj ribolovnoj zoni u Mojkovcu smjenjuju se odlični tereni za ribolov koji će svim zainteresovanim takmičarima pružiti odlične uslove za trening i pripremu za predstojeće takmičenje.



PRAVILA TAKMIČENJA I RIBE KOJE SE LOVE

Na XIV Jadransko podunavskom Kupu će se primjenjivati zvanična pravila FIPS – Mouche Federacije.
Takmičenje se odvija u tri sektora A – B – C.

Modifikovana pavila:

- Boduju se sve ribe iznad 200mm,
- Riba se mjeri na kraju takmičenja uz prisustvo sektorskog sudije, sudije mjerača i dva susjedna takmičara,
- Dozvoljen je lov isključivo jednom muvom bez povratne (kontra) kuke,
- Ulovljena riba se čuva u propisanim čuvaricama sa prstenovima (obručima), koje je dužan da obezbijedi svaki takmičar,
- Na rijeci je dozvoljeno gaženje.



LIPLJAN (lat. *Thymallus thymallus*)
minimalna dužina: 20cm



POTOČNA PASTRMKA (lat. *Salmo trutta morpha fario*)
minimalna dužina: 20cm



KALIFORNIJSKA PASTRMKA (lat. *Parasalmo gairdneri*)
minimalna dužina: 20cm



MLADICA (lat. *Hucho hucho*)
minimalna dužina: 20cm



KLEN (lat. *Leuciscus cephalus*)
minimalna dužina: 20cm



JEZERSKA ZLATOVČICA (lat. *Salvelinus alpinus*)
minimalna dužina: 20cm



JEZERSKA PASTRMKA (lat. *Salmo trutta morpha lacustris*)
minimalna dužina: 20cm

Preporuka organizatora:

Svaka ekipa učesnica takmičenja može povesti svoje supervizore, kojima će biti omogućeno da zajedno sa domaćim sudijama i kontrolorima vrše kontrolu takmičara i ulovljene ribe. Svaka ekipa je dužna da sa sobom ponese zastavu i himnu svoje države.

XIV KUP

JADRANSKO-PODUNAVSKIH ZEMALJA

MOJKOVAC - CRNA GORA, OD 1. DO 4. AVGUSTA 2024. GODINE

PROGRAM TAKMIČENJA

I DAN Četvrtak (01.08.2024.)

- Dolazak ekipa do 20h u Mojkovac,
- Prijava na rezervisani smještaj,
- Verifikacija ekipa u JU školski centar "Vuksan Đukić" (kod bolnice).

II DAN Petak (02.08.2024.)

- 07h do 08h – doručak,
- 10.00h okupljanje ekipa ispred JU školski centar "Vuksan Đukić" (kod bolnice),
- 11h do 14h zvanični trening,
- 14h do 15h ručak,
- 15.30h sastanak kapitena i žrijeb sektora JU školski centar "Vuksan Đukić" (kod bolnice),
- 19.00h ceremonija otvaranja (glavni gradski Trg), svečani defile kroz grad i koktel u Centru za kulturu "Nenad Rakočević".

III DAN Subota (03.08.2024.)

- 05.30h do 06.00h doručak,
- 06.00h okupljanje ekipa ispred JU školski centar "Vuksan Đukić" (kod bolnice),
- 06.30h – 08h odlazak ekipa na takmičarsku stazu,
- 08.00h do 11.00h PRVA SESIJA,
- 11.00h do 14.00h Pauza i odmor,
- 14.00h okupljanje ekipa ispred JU školski centar "Vuksan Đukić" (kod bolnice),
- 14.00h – 16.00h odlazak ekipa na takmičarsku stazu,
- 16.00h do 19.00h DRUGA SESIJA,
- od 19.00h slobodne aktivnosti i odmor.

IV DAN Nedelja (04.08.2024.)

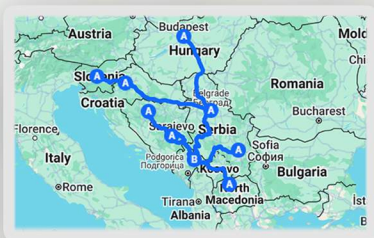
- 06h do 06.30h doručak,
- 06.30h okupljanje ekipa ispred JU školski centar "Vuksan Đukić" (kod bolnice),
- 06.30h – 09h odlazak ekipa na takmičarsku stazu,
- 09.00h do 12.00h TREĆA SESIJA,
- 15.00h Proglašenje pobjednika i svečani ručak,
- Povratak ekipa kući.

LOKACIJA GRADA DOMAĆINA

KAKO DO NAS?

AUTOMOBIL

Mojkovac - Beograd (367 km)
Mojkovac - Niš (310km)
Mojkovac - Banja Luka (446 km)
Mojkovac - Zagreb (732 km)
Mojkovac - Skoplje (283 km)
Mojkovac - Ljubljana (870 km)
Mojkovac - Sarajevo (228 km)
Mojkovac - Budimpešta (718 km)
Mojkovac - Podgorica (81 km)



AUTOBUS

Redovne autobuske linije povezuju Mojkovac sa svim djelovima Crne Gore. Redove vožnje možete provjeriti na ovom sajtu:
www.busticket4.me

Autobuska stanica Mojkovac, Informacije: **+382 (0) 50 680 195**

VOZ

Mreža željezničkog saobraćaja povezuje Mojkovac sa gradovima u zemlji i regionu, dnevnim i noćnim vozovima, prugom Bar-Beograd. Željeznička stanica Mojkovac - Informacije: **+382 (0)50 472 130**

AVION

Najbliži aerodrom Mojkovcu je aerodrom u Golubovcima (Podgorica), udaljen 90km, dok je aerodrom u Tivtu udaljen 166 km.

Aerodrom Podgorica (TGD)

Tel: **+382 (0) 20 444 244**

E-mail: info@apm.co.me

Website: www.montenegroairports.com

Aerodrom Tivat (TIV)

Tel: **+382 (0) 32 671 337 , 670 930**

E-mail: info.tivat@apm.co.me

Website: www.montenegroairports.com

SMJEŠTAJ

OTKRIJTE - NEŠTO DRUGAČIJE
DOŽIVITE - NEŠTO NEZABORAVNO
UPOZNAJTE - NEŠTO TRADICIONALNO
PROBAJTE - NEŠTO DOMAĆE



Hotel & Resort Gacka
info@imanjerakocevic.me
Gacka bb, Mojkovac
+382 69 661 999 - prodaja



Hotel Dulović
hoteldulovic@t-com.me
Trg Ljubomira Bakoča b.b.
info: +382 67 614 708



Hotel Serdar
hotelserdar@hotmail.com
Polja b.b. - Mojkovac
Rezervacije: +382 69 630 385



Motel Krstac
motelkrstac@hotmail.com
Krstac, Mojkovac
info: +382 67 261 323



Restoran Most
danilovic@t-com.me
Polja, Mojkovac
info: +382 69 290 368



Hotel Ravnjak
info@ravnjak-hotel.com
Dobrilovina, Mojkovac
info: +382 67 557 466

(<https://mojkovac.travel/turizam/smjestaj-i-hrana>)

Napomena: Preporuka organizatora je da se smještaj rezervišete najkasnije do kraja Maja 2024.godine.

SMJEŠTAJ

OTKRIJTE - NEŠTO DRUGAČIJE
DOŽIVITE - NEŠTO NEZABORAVNO
UPOZNAJTE - NEŠTO TRADICIONALNO
PROBAJTE - NEŠTO DOMAĆE




Mountain Mirage

boris.flyfishing@gmail.com
Podbišće, Mojkovac
info: +382 69 196 929



Kolibe Ćorić

natasacoric2002@gmail.com
Podbišće, Mojkovac
info: +382 68 022 260



Kamp Rabrenović

campabrenovic@gmail.com
Polja b.b., Mojkovac
info: +382 67 888 866



Tara Riverside

tarariverside.mojkovac@gmail.com
Ulica Junaka Mojkovacke bitke
info: +382 69 404 222



Tara Valley Eco Lounge

bojanminic1989@gmail.com
Podbišće, Mojkovac
info: +382 67 631 971



Green Garden

greengardenmne@gmail.com
Gornja Polja, Mojkovac
info: +382 69 056 401

(<https://mojkovac.travel/turizam/smjestaj-i-hrana>)

Napomena: Preporuka organizatora je da se smještaj rezervišete najkasnije do kraja Maja 2024.godine.

KORISNE INFORMACIJE

Važni telefoni:

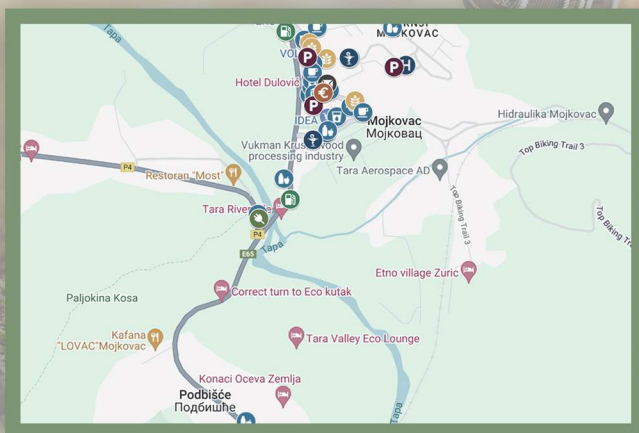
Pozivni kod za Mojkovac **050**
Poštanski broj Mojkovca **84205**
Policija **122**
Vatrogasci **123**
Hitna pomoć **124**
Autobuska stanica **+382 (0)50680195**
Željeznička stanica **+382 (0) 50472130**
AMSCG **19807**

Taxi udruženja:

Taxi Tara - **+382 (0) 68-610-111**
Taxi Rosić - **+382 (0) 69-060-620 ; +382 (0) 68-291-547**
Taxi Rakočević - **+382 (0) 69-536-850**

Mobilni operateri:

ONE **1700**
M TEL **1600**
TELEKOM **1500**



INSTRUKCIJE ZA DEVIZNO PLAĆANJE

Uplate kotizacije u iznosu od 350,00 € po ekipi, treba izvršiti na devizni račun Saveza sportskih ribolovnih organizacija Crne Gore, kod Crnogorske komercijalne banke (CKB) prema priloženim instrukcijama za plaćanje, najkasnije do 13.05.2024.godine.



Incoming Payment Instruction

Field 56 - Intermediary bank:

Swift Address	DEUTDEFF
Name	Deutsche Bank AG Frankfurt

Field 57 - Account with Institution:

Party Identifier	100 9363045 0000
Swift Address	CKBCMEPG
Name	CRNOGORSKA KOMERCIJALNA BANKA AD PODGORICA

Field 59 - Beneficiary Customer:

IBAN	ME2551000000020859502
Name & Address	SAVEZ SPORSKO RIBOLOVNIH ORGANIZACIJA CG BULEVAR SAVE KOVAČEVIĆa 25 81000, Podgorica, MONTENEGRO

Our accounts maintained with our main correspondents

Financial Service Institutions	Locations	Swift Address	Currency	Party Identifier
UniCredit Bank Austria AG	Vienna	BKAUATWW	EUR	51010 264 601
Bank Of Montreal	Toronto	BOFMCAT2	CAD	31441035278
Deutsche Bank AG	Frankfurt/Main	DEUTDEFF	EUR	10093630450000
Deutsche Bank Trust Company Americas	New York	BKTRUS33	USD	04456267
Dnb Bank ASA	Oslo	DNBANOKK	NOK	7002.02.05774
ING Bank N.V.	Amsterdam	INGBNL2A	EUR	0050915576
Intesa Sanpaolo SPA	Milano	BCITITMM	EUR	100100004397
Mizuho Bank, LTD	Tokyo	MHCBJPJT	JPY	6823010
Raiffeisen Bank International AG	Vienna	RZBAATWW	EUR USD	000-55.062.301 070-55.062.301
UniCredit SPA	Milano	UNCRITMM	EUR	0995 3325
OTP Bank PLC	Budapest	OTPVHUHB	EUR HUF USD SEK	11782007-21192579 11782007-81192575 11782100-11209076 HU75117820073119257000000000
Lloyds Bank PLC	London	LOYDGB2L	GBP	01040864
Societe Generale	Paris	SOGEFRPP	EUR	001016136780
Credit Suisse (Schweiz) AG	Zurich	CRESCHZZ80A	EUR CHF	0835-2371030-64-002 0835-2371030-63-010

Kotizacija obuhvata troškove za organizaciju takmičenja, dozvole za ribolov, otvaranje i zatvaranje takmičenja, pehare, medalje i zajednički svečani ručak na dan zatvaranja takmičenja.

PRIJAVNI OBRAZAC

PRIJAVNI FORMULAR		
Naziv kluba:		
Adresa:		
Grad:		
Federacija:		
Država:		
Telefon:		
Fax:		
E-mail adresa:		
Kontakt osoba:	YIV KIIP sko-podunavskih zemalja	
Tel. kontakt osobe:		
E-mail kontakt osobe:		
Datum:		
Potpis:		

FORMULAR ZA REGISTRACIJU UČESNIKA		
Naziv kluba:		
Federacija:		
Državljanstvo:		
	IME	PREZIME
Takmičar 1	2024	
Takmičar 2		
Takmičar 3		
Rezervni takmičar		
Tim menadžer		
DATUM:		
POTPIS:		

Molimo Vas da popunjeni obrazac pošaljete na adresu Saveza sportskih ribolovnih organizacija Crne Gore na mail: ssrocg@gmail.com najkasnije do 13. 05. 2024. godine.

KONTAKTI DOMAĆINA

KONTAKT KLUBOVA DOMAĆINA

SRK "TARA" - Mojkovac

Serdara Janka Vukotića b.b.
84205 – Mojkovac
Kontakt telefon : +382 68 620 286
E mail : flyfishingclubtara@gmail.com



SRFFK "RAVNJAK" - Mojkovac

Serdara Janka Vukotića b.b.
84205 – Mojkovac
Kontakt telefon : +382 69 196 929
E mail : flyfishingravnjak@gmail.com



KONTAKT ZA IZDAVANJE RIBOLOVNIH DOZVOLA I VOĐENJE:

+382 68 620 286 – Marko Blažević
+382 69 196 929 – Boris Ilić
+382 67 022 014 – Turistički info centar

KONTAKT SAVEZA SPORTSKO RIBOLOVNIH ORGANIZACIJA CRNE GORE:

UL. Malo brdo N3-N4
81000 Podgorica
E mail : ssrocg@gmail.com

Predsjednik : Dragan Lili Brajović
Predsjednik Skupštine : Petar Vučinić
Sekretar: Marko Brajović

Kontakt telefon:
+382 69 076 494 (Predsjednik)
+382 69 290 368 (Predsjednik Skupštine)
+382 67 470 417 (Sekretar)



GALERIJA



GALERIJA



ORGANIZATOR



TEHNIČKI ORGANIZATOR



PARTNERI



NACIONALNI PARKOVI
CRNE GORE



Ministarstvo
poljoprivrede,
šumarstva i vodoprivrede



